

PLÁN ROZVOJE SPORTU V OBCI VIKÝŘOVICE

2021-2026



Obsah

1	ÚVOD	3
2	ZÁKLADNÍ VÝCHODISKA.....	4
2.1	Základní údaje	4
2.2	Území.....	4
2.3	Demografická situace	7
2.4	Občanská vybavenost pro sport a rekreaci	9
2.5	Spolková činnost v oblasti sportu.....	11
2.6	Přehled sportovních akcí v obci.....	12
2.7	Akční plán rozvoje obce.....	12
2.8	Finanční podpora sportu	14
3	MULTIPLIKAČNÍ DOPADY SPORTU.....	16
4	SWOT ANALÝZA	17
5	DEFINOVÁNÍ STRATEGICKÝCH CÍLŮ V OBLASTI SPORTU	18

1 ÚVOD

Plán rozvoje sportu v obci Vikýřovice na období 2021-2026 navazuje na Program rozvoje obce Vikýřovice 2021-2026 schválený Zastupitelstvem obce Vikýřovice č. 16 dne 23. 11. 2020.

Struktura dokumentu odpovídá metodickému doporučení Ministerstva školství, mládeže a tělovýchovy.

Dle § 6 zákona č. 115/2001, Sb., o podpoře sportu, v platném znění je úkolem obcí:

- (1) Obce ve své samostatné působnosti vytvářejí podmínky pro sport, zejména
 - a) zabezpečují rozvoj sportu pro všechny, zejména pro mládež,
 - b) zabezpečují přípravu sportovních talentů, včetně zdravotně postižených občanů,
 - c) zajišťují výstavbu, rekonstrukce, udržování a provozování svých sportovních zařízení a poskytují je pro sportovní činnost občanů,
 - d) kontrolují účelné využívání svých sportovních zařízení,
 - e) zabezpečují finanční podporu sportu ze svého rozpočtu.
- (2) Obec zpracovává v samostatné působnosti pro své území plán rozvoje sportu v obci a zajišťuje jeho provádění.

Dle § 6a odst. 2 zákona č. 115/2001, Sb., o podpoře sportu, v platném znění jsou plány v oblasti sportu:

- (2) Plán rozvoje sportu v obci nebo kraji obsahuje zejména vymezení oblastí podpory sportu, stanovení priorit v jednotlivých oblastech podpory sportu a opatření k zajištění dostupnosti sportovních zařízení pro občany obce nebo kraje. Součástí plánu je také určení prostředků z rozpočtu obce nebo kraje, které jsou nezbytné k naplnění plánu.

Schvalovací doložka:

Plán rozvoje sportu v obci Vikýřovice 2021-2026 byl schválen Zastupitelstvem obce Vikýřovice č. 22 dne 20. 9. 2021.

2 ZÁKLADNÍ VÝCHODISKA

2.1 Základní údaje

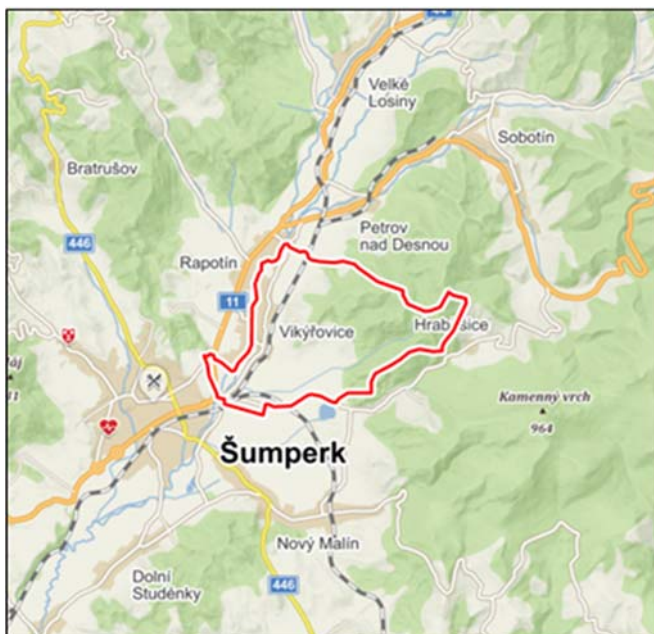
Oficiální název	Obec Vikýřovice
Adresa	Petrovská 168, 788 13 Vikýřovice
IČ	00635898
Status	obec
Kód obce (ZUJ)	569 445
Obec (LAU 2, NUTS 5)	CZ0715569445
Okres (LAU 1, NUTS 4)	Šumperk (CZ0715)
Kraj (NUTS 3)	Olomoucký (CZ071)
Region (NUTS 2)	Střední Morava (CZ07)
Obec s rozšířenou působností	Šumperk
Pověřený obecní úřad	Šumperk
Katastrální území Vikýřovice (kód)	781827
Turistický region	Severní Morava a Slezsko
Turistická oblast	43 Jeseníky

2.2 Území

Obec Vikýřovice se nachází v severní části Olomouckého kraje a ve střední části šumperského okresu. Zastavěné území obce má tvar obdélníku s výrazně delší osou ve směru sever – jih, tj. rovnoběžkou s regionální komunikační osou, která je zastoupena silnicí I/44, resp. I/11. Silnice I/44 je doplněna paralelně probíhající železniční tratí č. 291 Šumperk – Kouty nad Desnou, Petrov nad Desnou – Sobotín. Kromě toho prochází územím obce Vikýřovice také železniční trať č. 290 Olomouc – Šumperk. Jihozápadně od Vikýřovic je na k.ú. Nový Malín umístěno civilní letiště s travnatou plochou, jehož ochranná pásma zasahují na katastr obce Vikýřovice.

Vikýřovice mají pouze jedno katastrální území, jehož výměra činí 1175 ha. Na jihozápadě sousedí Vikýřovice s k.ú. Šumperk, na západě s k.ú. Rapotín, na severu s k.ú. Petrov nad Desnou, na severovýchodě s k.ú. Hraběšice a na jihu s k.ú. Nový Malín. Obec využívá část chybějící základní vybavenosti a vyšší občanskou vybavenost zejména v Šumperku a část základní vybavenosti v Rapotíně.

Obr. 1: Vymezení katastru obce Vikýřovice, širší vztahy



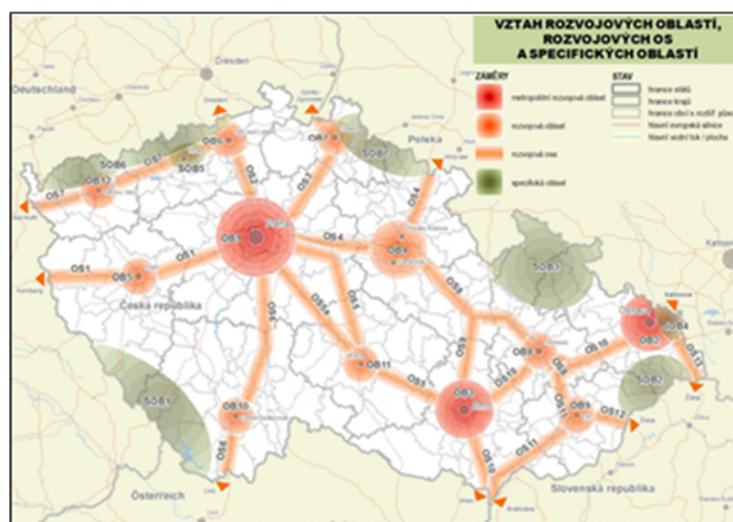
Zdroj: Mapy.cz

Obec má střední nadmořskou výšku 335 m a je převážně rozložena na levém břehu řeky Desné, která ji odděluje od sousedního Rapotína. Od roku 1997 jsou Vikýřovice součástí mikroregionu Svazek obcí údolí Desné, který vznikl za účelem znovuzprovoznění železniční tratě Šumperk – Kouty nad Desnou, Petrov nad Desnou – Sobotín, která byla zcela zničena při povodni v témže roce. Kromě uvedeného je obec členem i dalších sdružení: Místní akční skupiny Šumperský venkov (člen od roku 2011), Místní akční skupiny Údolí Desné (2006), Jeseníky – Sdružení cestovního ruchu (2004), Spolku pro obnovu venkova ČR (1999), Sdružení místních samospráv (2018). Obec udržuje partnerské vztahy se slovenskou obcí Cigel' (2005).

Šumpersko je velmi významnou oblastí z hlediska cestovního ruchu. Převážná část okresu spadá do marketingového subregionu Jeseníky s podhůřím, který je typický překrásnou a rozmanitou přírodou. Údolí řeky Desné je po staletí vstupní branou Hrubého Jeseníku. Jedná se o krajinářsky velmi pestré a po přírodovědecké stránce relativně zachovalé území a doposud ne plně využitý přírodní i ekonomický potenciál přesahuje svým významem regionální rozměry.

Politika územního rozvoje ČR vymezuje mj. specifické oblasti, ve kterých se v porovnání s ostatním územím ČR dlouhodobě projevují problémy z hlediska udržitelného rozvoje území, tj. problémy se zajištěním vyváženého vztahu příznivého životního prostředí, hospodářského rozvoje a soudržnosti společnosti obyvatel území. Přitom se jedná o území se specifickými hodnotami anebo se specifickými problémy mezinárodního a republikového významu, nebo které svým významem přesahují území kraje. Specifické oblasti zahrnují obce, ve kterých je dle zjištěných skutečností nejnaléhavější potřeba řešení problémů z hlediska udržitelného rozvoje území – území obcí ORP Šumperk náleží do SOB3 Specifická oblast Jeseníky – Králický Sněžník.

Obr. 2: Vztah rozvojových oblastí, rozvojových os a specifických oblastí



Zdroj: MMR, Politika územního rozvoje ČR

Oblast je charakteristická významnými přírodními hodnotami, naopak sociální a ekonomický rozvoj patří k nejslabším v České republice. Jedná se o hospodářsky a sociálně ohrožené území (mj. ORP Šumperk; Strategie regionálního rozvoje ČR 2021+ schválená usnesením vlády č. 775 dne 4. 11. 2019).

Podle Koncepce rozvoje venkova (MMR, 2019) je ORP Šumperk charakterizován jako „polohově a sociálně znevýhodněný typ“ – rozdrobená sídelní struktura s vyšším počtem řídko zalidněných místních částí. Je zde slabá nabídka veřejné hromadné dopravy a velký podíl obcí pociťuje dluh v technické infrastruktuře. Z hlediska drtivé většiny sociálních a ekonomických ukazatelů a kvality lidského kapitálu jsou tato ORP výrazně podprůměrná s potřebou externího impulsu. Z velké míry se jedná o území s původním německým obyvatelstvem v periferních polohách.

Ráz krajiny

Řešené území leží v geomorfologickém celku Hanušovická vrchovina, podcelcích Šumperská kotlina a Hraběšická hornatina. Převážnou část území tvoří geomorfologický okrsek Petrovská vrchovina. Pro ni je typický protáhlý hřbet ve směru SSV – JJV tvořený amfibolity, rulami, křemenci. Má charakter kerné vrchoviny tvořené hřbety – hráštěmi oddělenými kotlinami – prolomy. Vrcholy byly v pleistocénu intenzivně modelovány kryogenními pochody, při nichž vznikly izolované skály, mrazové sruby a kryoplanační terasy.

Území náleží k povodí vodohospodářsky významné řeky Desné. Desná pramení ve svazích Kamzičnicku ve výšce 1310 m n.m. a ústí zleva do Moravy u Postřelmovu v 275 m n.m. Plocha povodí Desné dosahuje 326,3 km², délka toku 43,6 km a průměrný průtok u ústí 4,48 m³.s⁻¹. Nejvyšší odtok z povodí je v březnu a dubnu, nejnižší od konce léta do zimních měsíců. (Zdroj: Průzkumy a rozbor obce Vikýřovice, Ing. arch. Vladimír Dujka, leden 2010; Odůvodnění územního plánu, Ing. arch. Vladimír Dujka, září 2014)

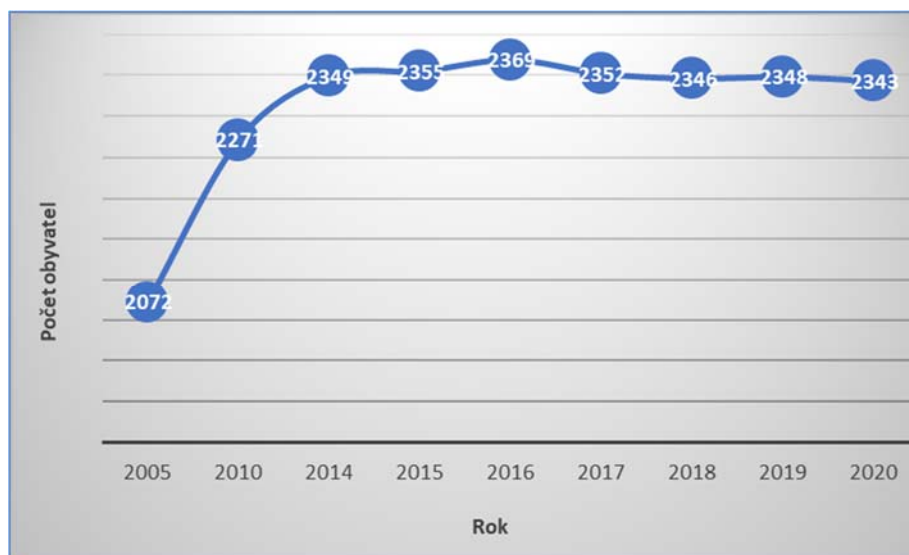
2.3 Demografická situace

Obec Vikýřovice měla k 31. 12. 2020 2343 obyvatel. Niže uvedené tabulky a grafy znázorňují vývoj počtu obyvatel v letech 2005-2020. Počet obyvatel průběžně rostl do roku 2016, v posledních čtyřech letech je setrvalý.

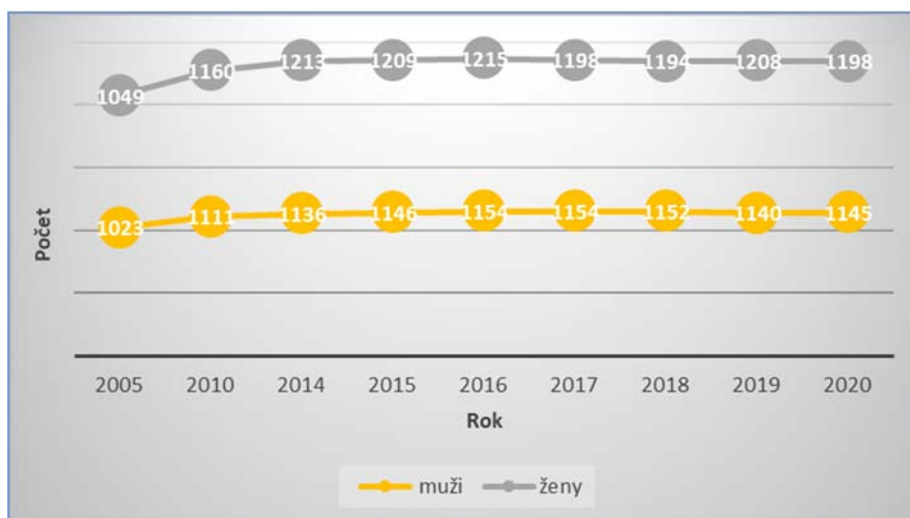
Tab. 1: Počet obyvatel v letech 2005–2020

Rok	2005	2010	2014	2015	2016	2017	2018	2019	2020
Celkem	2072	2271	2349	2355	2369	2352	2346	2348	2343
Ženy	1049	1160	1213	1209	1215	1198	1194	1208	1198
Muži	1023	1111	1136	1146	1154	1154	1152	1140	1145

Graf 1: Vývoj celkového počtu obyvatel



Graf 2: Vývoj počtu žen a mužů

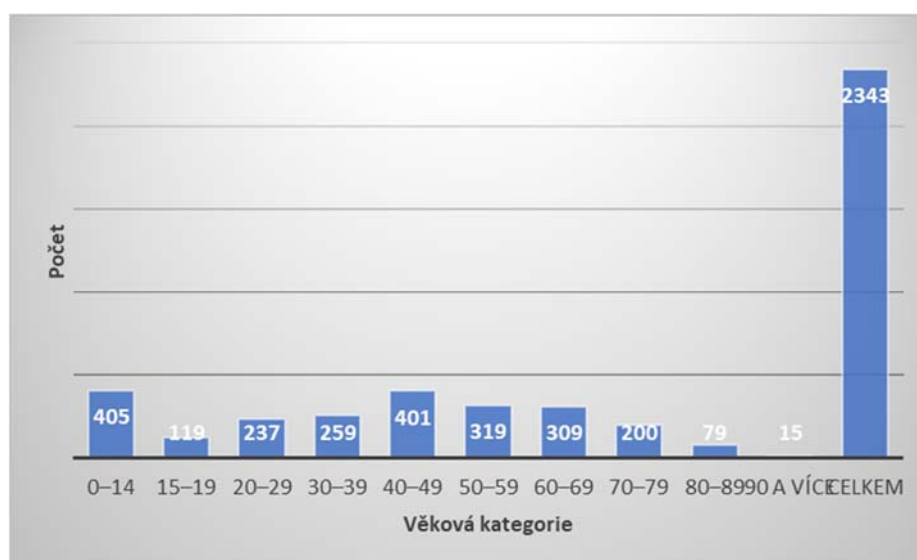


Počet mužů v obci je dlouhodobě nižší než počet žen – muži 49 %, ženy 51 %. V mladších ročnících je počet vyrovnaný. Děti a mládež do 14 let tvoří 17 % populace obce, lidé v produktivním věku 15-64 let 65 % a 18 % je občanů v poproduktivním věku (65 let a více). Od roku 2015 do roku 2021 vzrostl počet obyvatel ve věku 70 let a více o 17 %. (Zdroj: ročenky obce)

Tab. 2: Věkové složení obyvatel obce k 31. 12. 2020

Věková kategorie	Muži	Ženy	Celkem
0–14	207	198	405
15–19	67	52	119
20–29	122	115	237
30–39	113	146	259
40–49	205	196	401
50–59	154	165	319
60–69	156	153	309
70–79	86	114	200
80–89	33	46	79
90 a více	2	13	15
Celkem	1145	1198	2343

Graf 3: Věkové složení obyvatel obce k 31. 12. 2020



Průměrný věk obyvatel obce k 31. 12. 2021 byl 41,67 let.

2.4 Občanská vybavenost pro sport a rekreaci

Obec Vikýřovice disponuje širokou nabídkou volnočasových zařízení.

V roce 2010 byla dokončena realizace projektu podpořeného z ROP Střední Morava „**Centrum sportu a zábavy Vikýřovice**“. Jednalo se o přístavbu víceúčelové haly k základní škole pro sportovní a společenské aktivity. Objekt je využíván k pravidelným sportovním aktivitám místní základní školy, organizovaných i neorganizovaných skupin obyvatel (nohejbal, fotbal, florbal, volejbal, trampolínky, všestranný pohybový rozvoj dětí ad.) i k mimořádným víkendovým kulturním a sportovním akcím (turnaje, sportovní dopoledne pro ženy, celoroční školní projekty, dětské karnevaly).

Venkovní sportovní aktivity lze realizovat **ve sportovním areálu** – k dispozici fotbalové hřiště, plocha pro hasičské sporty, asfaltová plocha využitelná na volejbal, nohejbal a basketbal, venkovní posilovací stroje, plocha pro pétanque, herní prvky pro děti, travnatá plocha pro atrakce. V areálu se dále nachází „**Sportovně – společenské centrum Vikýřovice**“, což je zrekonstruovaný objekt v majetku obce se zázemím pro sportovní činnost dobrovolných sdružení, s 3 klubovny pro práci těchto organizací s dětmi a mládeží a sportovním sálem. Sportovní sál je využíván pro pohybové aktivity organizovanými i neorganizovanými subjekty (zdravotní cvičení, kalanetika, cvičení na míčích, tabata, břišní tance). Objekt byl vybudován v roce 2007 s podporou Ministerstva školství, mládeže a tělovýchovy.

V roce 2015 vybuodovala obec u základní školy **víceúčelové hřiště s umělým povrchem**. Provoz hřiště zajišťuje vedení základní školy.

Foto 1: tělocvična, víceúčelové hřiště, fotbalové hřiště se zázemím



Na ulici Okružní se nachází **hřiště na míčové hry s umělým povrchem** o rozměrech 22 x 12,5m. Do výstavby se zapojili formou brigádnických hodin i obyvatelé ulic Okružní, K Desné a Zahradní. Hřiště bylo v roce 2013 zrekonstruováno za finanční podpory Programu rozvoje venkova ČR.

Foto 2: Hřiště na ulici Okružní



V prostoru dětského hřiště „U Kouzelného dědečka“ na ulici Luční bylo vybudováno v roce 2020 s podporou Ministerstva pro místní rozvoj **workoutové hřiště** s dopadovou plochou z lité pryže pro cvičení s váhou vlastního těla.

Foto 3: Workoutové hřiště na ulici Luční



V roce 2021 bude s finanční podporou Ministerstva pro místní rozvoj realizováno další **workoutové hřiště** na ulici Sadové.

Vikýřovicemi protéká **řeka Desná** (14 km). Desná vzniká soutokem potoků Hučivá a Divoká Desná, které odvodňují severozápadní část Jeseníků. Řeka teče převážně jihozápadním směrem a vlévá se zleva na ř. km 301,0 do Moravy. Povodí měří zhruba 300 km², délka sjížděného úseku je 31 km. Řeka je sjízdná v období jarního tání nebo po vydatných deštích. V horní části má charakter prudké horské bystřiny s korytem 5–7 m širokým, kamenitým. Ve středním a dolním úseku spád poněkud klesá, rychlost toku se však příliš nemění, i když koryto řeky se rozšiřuje.

Poloha obce je velmi výhodná, těsná blízkost u Šumperka každému umožní tuto vzdálenost zdolat pěšky, na kole nebo místní dopravou. **Vlakové zastávky Vikýřovice a Vikýřovice U penzionu jsou východiskem turistických značek** pro zimní i letní turistiku. Všechny vlakové zastávky jsou vybaveny nástěnnými tabulemi s letní a zimní mapou Jeseníků a krátkou informací o Vikýřovicích. Místní komunikace upravené živiným povrchem jsou využívány jako cyklistické stezky.

Přes Vikýřovice vede **značená cyklotrasa** Nedvězí – Kladské Sedlo a cyklotrasa Šumperk – Skřítek – Velké Losiny – Šumperk. Dále obcí vedou turistické trasy Šumperk – Anenský Dvůr – Vikýřovice – Šumperk o délce 14 km a Vzhůru na Kamenec. V zimě je pro milovníky běžeckého lyžování k dispozici nenáročná běžecká trasa Skřítek – Rabštejn – Hvězda – Traťovka – Vikýřovice o délce 20 km.

Možnost vyhlídkových letů, seskok padákem včetně tandemového seskoku nabízí cca 2 km vzdálené **letiště** šumperského aeroklubu. **Přírodní nádrž Krásné** vzdálené 2 km od obce nabízí koupání a rybolov.

2.5 Spolková činnost v oblasti sportu

Tab. 3: Aktivní spolky se sídlem v obci Vikýřovice

Název subjektu	Sídlo	Druh sportu	Odkaz na web	Čl. základna k 31.12.2020/ z toho dětí
FBC Vikýřovice, z.s.	Sokolská 391, Vikýřovice	florbal	http://fbcvik.cz/	128/89
HS Cycling, z.s.	Obecní 162, Vikýřovice	cyklistika, běh	https://www.vikyrovicka12.cz/	1/0 *
SAWIK VIKÝŘOVICE, z.s.	U Hájenky 52, Vikýřovice	volejbal		20/2
SH ČMS – Sbor dobrovolných hasičů Vikýřovice	Školní 590, Vikýřovice	hasičské sporty	https://sdhvikyrovice.wbs.cz/	62/10
Spolek PRO FIT Vikýřovice	Sokolská 391, Vikýřovice	zdravotní cvičení, trampolínky, kalanetika	https://www.spolekprofit.cz/	32/0
TJ Sokol Vikýřovice, z.s.	Sokolská 391, Vikýřovice	fotbal	https://sokolvikyrovice.sklub.cz/	140/96

* Spolek HS Cycling, z.s. není založen na principu široké členské základny. Spolek pořádá akce pro širokou veřejnost např. každoroční běžecký závod Vikýřovická 12.

V obci působí dlouhá léta také Zdravotnický spolek, který však plánuje svoji činnost k 31.12.2021 ukončit. Tento spolek uspořádal mj. mnoho zajímavých turistických výletů pro veřejnost.

Žádný z výše uvedených spolků nemá vlastní sportoviště. Ke sportovní činnosti využívají sportovní zařízení v majetku obce Vikýřovice uvedená v kapitole 2.5.

2.6 Přehled sportovních akcí v obci

Kromě svých pravidelných aktivit pořádají spolky turnaje a sportovní akce pro širokou veřejnost:

- FBC Vikýřovice
 - turnaj přípravek Zábřežské florbalové ligy O POHÁR STAROSTY VIKÝŘOVIC
 - v létě pro děti příměstský florbalový tábor
- HS Cycling, z.s. – běžecký závod VIKÝŘOVICKÁ 12
- SAWIK VIKÝŘOVICE – volejbalový turnaj SAWIK CUP
- Spolek PRO FIT Vikýřovice – sobotní cvičení pro širokou veřejnost (kalanetika, trampolínky, tabata – spolupráce s externí cvičitelkou Hanou Ruprichovou)
- Sbor dobrovolných hasičů Vikýřovice
 - na jaře turnaj a na podzim MEMORIÁL JOSEFA FELTLA v pétanque
 - v létě pro děti hasičský tábor
- TJ Sokol Vikýřovice
 - sportovní dny v kopané s přátelskými zápasy dětí a utkání „starých“ pánů nad 35 let
 - fotbalový turnaj pro složky Integrovaného záchranného systému
 - v létě pro děti fotbalový tábor.

2.7 Akční plán rozvoje obce

Veškeré rozvojové priority obce, také týkající se sportu, jsou rozpracovány do konkrétních opatření a aktivit specifikovaných v akčním plánu, který je přílohou dokumentu Program rozvoje obce Vikýřovice 2021-2026. Akční plán je zpracován na 4 roky. V případě potřeby je akční plán průběžně zastupitelstvem aktualizován a doplňován.

Foto 4: Sportovní aktivity spolků



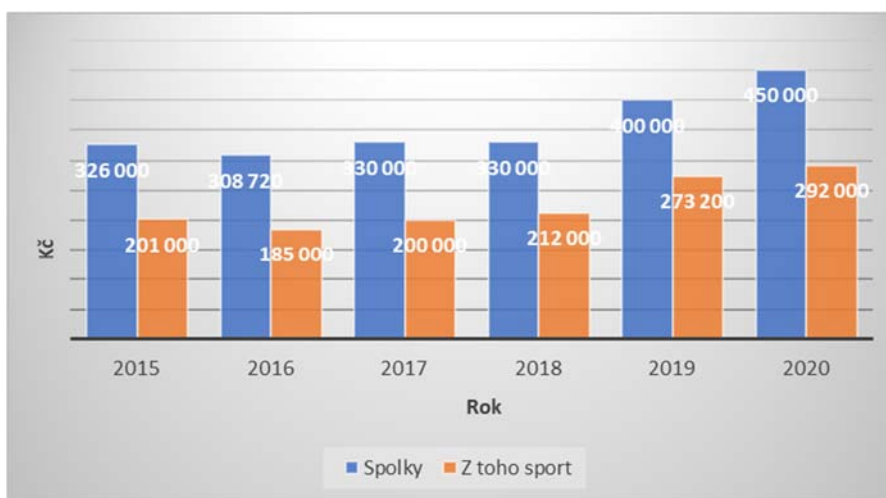
2.8 Finanční podpora sportu

Obec Víkřovice každoročně ze svého rozpočtu podporuje činnost zájmových sdružení pracujících s dětmi, mládeží a seniory. Poskytování finančních prostředků je upraveno pravidly pro poskytování dotací v daném roce. Seznam spolků s konkrétní výší podpory schvaluje zastupitelstvo obce. Snahou obce je nejen finanční podpora činnosti těchto spolků, ale také jejich vzájemná spolupráce a organizace akcí pro širokou veřejnost. Tabulka a graf vyjadřují dlouhodobě rostoucí finanční podporu obce zájmovým sdružením. Z toho 60-68 % v jednotlivých letech tvoří podpora sportu. Výše podpory jednotlivým spolkům je každoročně uvedena v ročence obce. Jednoznačně nejvyšší finanční podpora směřuje do kopané, následuje hasičský sport a florbal.

Tab. 4: Finanční podpora obce v letech 2015–2020

Typ podpory / rok	2015	2016	2017	2018	2019	2020
Spolky	326 000	308 720	330 000	330 000	400 000	450 000
z toho sport v Kč	201 000	185 000	200 000	212 000	273 200	292 000
z toho sport v %	62 %	60 %	61 %	64 %	68 %	65 %

Graf 4: Finanční podpora obce v letech 2015-2020



Obec má každý rok ve svém rozpočtu alokovánu částku na údržbu a opravy sportovišť a také na nové investiční akce. V roce 2021 se jedná o schválenou částku 837 tis. Kč. V roce 2019 byla v rozpočtu schválena částka 1,781 mil. Kč, ve skutečnosti bylo čerpáno 2,221 mil. Kč (mj. oplocení a závlaha fotbalového hřiště, workoutové hřiště ad.).

Zdroje financování sportovních organizací:

- dotace z rozpočtu obce, rozpočtu Olomouckého kraje a státního rozpočtu (MŠMT, NSA)
- příspěvky sportovních svazů
- členské příspěvky
- příjmy ze vstupného
- příjmy z reklamy
- podpora soukromého sektoru.

Olomoucký kraj každým rokem vyhlašuje dotační výzvy v oblasti sportu, a to jak na podporu činnosti sportovních organizací, tak na údržbu a investice do sportovních zařízení v majetku obcí i spolků. Na svoji činnost pravidelně z rozpočtu Olomouckého kraje čerpá TJ Sokol Vikýřovice a FBC Vikýřovice.

Programy Olomouckého kraje v roce 2021:

07_ Sport a volný čas

[07_01 Program na podporu sportovní činnosti v Olomouckém kraji v roce 2021](#)

Dotační titul č. 1 - Podpora celoroční sportovní činnosti

Dotační titul č. 2 - Podpora přípravy dětí a mládeže na vrcholový sport

[07_02 Program na podporu sportu v Olomouckém kraji v roce 2021](#)

Dotační titul č. 1 Podpora sportovních akcí

Dotační titul č. 2 Dotace na získání trenérské licence

Dotační titul č. 3 Podpora reprezentantů ČR z Olomouckého kraje

Dotační titul č. 4 - Podpora mládežnických reprezentantů ČR (do 21 let) z Olomouckého kraje

[07_03 Program na podporu volnočasových aktivit se zaměřením na tělovýchovu a rekreační sport v Olomouckém kraji v roce 2021](#)

[07_04 Program na podporu sportovní činnosti dětí a mládeže v Olomouckém kraji v roce 2021](#)

[07_05 Program na podporu handicapovaných sportovců v Olomouckém kraji v roce 2021](#)

[07_06 Program na podporu investičních akcí v oblasti sportu – technické a sportovní vybavení sportovních a tělovýchovných zařízení v Olomouckém kraji v roce 2021](#)

[07_07 Program na podporu rekonstrukcí sportovních zařízení v obcích Olomouckého kraje v roce 2021](#)

[07_08 Program na podporu výstavby a rekonstrukcí sportovních zařízení kofinancovaných z Národní sportovní agentury v roce 2021](#)

V roce 2020 obec zrealizovala investiční akce v oblasti sportu s finanční podporou státu a Olomouckého kraje:

- workoutové hřiště na ul. Luční (MMR 320 331 Kč, obec 137 285 Kč)
- závlaha hřiště na ul. Sportovní (Ol. kraj 500 000 Kč, obec 584 961 Kč).

3 MULTIPLIKAČNÍ DOPADY SPORTU

Sport a pohybové aktivity úzce souvisí se zdravím. Sportování či tělesný pohyb mají pozitivní vliv na fyzický i psychický stav člověka každého věku a pohlaví. Pohybové aktivity přispívají ke snížení krevního tlaku, snížení rizika vzniku kardiovaskulárních a dalších civilizačních chorob, k formování a harmonickému rozvoji osobnosti, představují nástroj aktivního odpočinku, zlepšují psychické rozpoložení, odbourávají stres, zvyšují fyzickou zdatnost a značnou měrou přispívají k udržení optimální váhy či redukci nadváhy a obezity. S různými druhy sportu se děti seznamují již v mateřské a následně na základní škole, a právě škola je pro řadu z nich jediným prostředím, kde v rámci hodin tělesné výchovy vykonávají fyzickou aktivitu. K rozšiřujícím aktivitám pak patří lyžařské a plavecké kurzy a odpolední kroužky.

Nezanedbatelnou úlohu má sport a tělovýchova v oblasti formální a neformální výchovy. Sport zprostředkovává rozvoj vědomostí, dovedností, motivace, formování charakteru, odpovědnosti, sebehodnocení, smyslu pro povinnost, cílevědomost a mnoha dalších osobních charakteristik jedince. V přesahu do oblasti sociální má sport potenciál spojovat lidi bez ohledu na pohlaví, věk, rasu náboženské vyznání či sexuální orientaci. Významnou roli sehraává při prevenci a potírání sociálně-patologických jevů či rizikových projevů chování, a to nejen v oblasti „tradičně“ chápaných závislostí a dalších negativních, asociálních či patologických společenských jevů, jakými jsou především šikana, rasismus, vandalismus, kriminalita, gamblerství, drogová a jiná závislost, ale v souvislosti s nadužíváním informačních a komunikačních technologií, zvyšující se aktivitou, a především dobou strávenou v online prostředí.

Sounáležitost k týmu, dodržování pravidel hry, respekt vůči ostatním, solidarita a disciplína – to vše jsou jevy, které sport vytváří či podporuje. Dochází tak k přijetí návyků, které jsou důležité pro odmítnutí sociálně nežádoucího chování. Příslušnost k určité skupině také posiluje pocit sounáležitosti. Důležitou součástí životního stylu je rekreace a aktivní odpočinek. Je to předpoklad pro kvalitní lidský život a pozitivně se projevuje i následně v pracovních výkonech. Má rovněž kladný vliv na prevenci pracovních úrazů a tím i pozitivní vliv na ekonomiku.

Fyzická zdatnost, výkonnost a psychická odolnost mají dopad nejen do ekonomiky, ale také do zdravotnictví. Sport je dynamickým a velmi rychle rostoucím hospodářským odvětvím. Může být nástrojem pro rozvoj mikroregionů, regionů i celého státu. Vztah mezi ekonomikou a sportem je obousměrný. Ekonomika vytváří prostor pro příznivé podmínky, a naopak sport napomáhá rozvoji ekonomiky.

4 SWOT ANALÝZA

SWOT analýza je metoda, jejíž pomocí je možno identifikovat silné a slabé stránky, příležitosti a hrozby, spojené s určitým projektem. Jedná se o metodu analýzy užívanou především v marketingu, ale také např. při analýze a tvorbě politik. Silné a slabé stránky jsou chápány jako analýza současnosti, možnosti a hrozby jako analýza dalšího možného vývoje. Díky tomu je možné komplexně vyhodnotit fungování obce, nalézt problémy nebo nové možnosti růstu. Je součástí strategického (dlouhodobého) plánování společnosti.

Při tvorbě SWOT analýzy zpracovatel vyšel z údajů v dokumentu Program rozvoje obce Vikýřovice 2021-2026. Výstupy SWOT analýzy pro dílčí oblast C. Obyvatelstvo, vybavenost a dílčí oblast F. Rekreace byly upraveny pouze na oblast sportu.

Silné stránky	Slabé stránky
<ul style="list-style-type: none"> • dlouhá tradice spolkové činnosti v obci • kvalitní občanská vybavenost a zázemí pro spolkovou činnost • zavedený dotační systém z rozpočtu obce • široké možnosti volnočasových aktivit v obci a blízkém Šumperku • území s vysokým rekreačním potenciálem – různorodá krajina (pěší turistika, běžecké lyžování, cykloturistika, lyžařské vleky) • značené turistické trasy, cyklotrasy • nedaleké sportovní letiště, vodní nádrž Krásné ad. 	<ul style="list-style-type: none"> • stagnující počet obyvatel v obci • zvyšující se průměrný věk obyvatel • příliv nových obyvatel bez vazeb k obci • snižování zájmu dětí o pohybové aktivity • nezdravý životní styl • rostoucí finanční nároky na opravy a údržbu staveb občanské vybavenosti • nový územní plán nenavrhuje žádné nové plochy pro sport a rekreaci
Příležitosti	Hrozby
<ul style="list-style-type: none"> • kladný postoj zástupců místní samosprávy ke spolkové činnosti • zachování či valorizace příspěvků z rozpočtu obce • rozvoj a spolupráce jednotlivých spolků, podpora vzniku dalších • větší zapojení obyvatel do veřejného života v obci • pravidelná údržba a modernizace sportovních zařízení v majetku obce • členství obce ve sdruženích s jednotnou koncepcí mj. v oblasti sportu (Svazek obcí údolí Desné, MAS Šumperský venkov, Jeseníky – sdružení cestovního ruchu) • využívání dotačních titulů za účelem podpory sportu v obci (obec i spolky) 	<ul style="list-style-type: none"> • sociálně – patologické vlivy společnosti na děti a mládež • vandalismus • nižší daňové příjmy do rozpočtu obce • nižší aktivita obyvatel ve vztahu k rozvoji obce • nedostatek nových vedoucích a lektorů pro zajištění vedení sportovních oddílů • zvyšování nákladů na sportovní a volnočasové aktivity

5 DEFINOVÁNÍ STRATEGICKÝCH CÍLŮ V OBLASTI SPORTU

Strategické cíle byly definovány v souladu s metodickým doporučením Ministerstva školství, mládeže a tělovýchovy do tří priorit: *Sport dětí a mládeže, Sport pro všechny a Sportovní infrastruktura.*

Priorita 1. Sport dětí a mládeže

Strategický cíl:

- *Systematická podpora sportování dětí a mládeže – motivace dětí a mladých lidí k aktivnímu trávení volného času a budování pozitivního postoje ke sportu*

Opatření:

- podpora tělovýchovných aktivit dětí a mládeže
- zabezpečení kvalitního zázemí v souladu s moderními trendy pro sportovní aktivity formálních i neformálních skupin zabývajících se sportem
- podpora mateřské a základní školy v oblasti zajišťování moderního vybavení pro tělocvičné aktivity ve výuce a v mimoškolních aktivitách
- spolupráce na organizaci tradičních či nových sportovních akcí a událostí cílených primárně na děti a mládež
- podpora činnosti sportovních spolků pracujících s dětmi a mládeží – materiální i finanční

Priorita 2. Sport pro všechny

Strategický cíl:

- *Reflektovat moderní trendy a nabídnout nové možnosti sportovního vyžití a aktivního trávení volného času všem věkovým kategoriím občanů Vikýřovic*

Opatření:

- vytvářet příznivé podmínky dostupnosti sportu pro všechny věkové skupiny občanů
- podpora a rozvoj spolupráce s okolními obcemi a zájmovými sdruženími v oblasti sportu prostřednictvím organizování přátelských utkání a turnajů, sportovně zaměřených projektů, aktivit na popularizaci sportu a osvětových akcí zaměřených na zdravý životní styl
- zvýšení informovanosti o možnostech aktivního trávení volného času a podpora v oblasti propagace sportovních akcí
- podpora činnosti sportovních spolků – materiální i finanční

Priorita 3. Sportovní infrastruktura

Strategický cíl:

➤ *Zajištění kvalitní sportovní a volnočasové infrastruktury v obci*

Opatření:

- modernizace a údržba infrastruktury pro spolkovou činnost a volnočasové aktivity neorganizované veřejnosti v oblasti sportu – klubovny, vnitřní a venkovní sportoviště, dětská hřiště
- zachování systému finanční podpory pro spolkovou činnost
- apel na větší zapojení občanů do veřejného života
- podpora akcí pořádaných samotnou obcí i jednotlivými spolky (finance, zázemí, technické a materiální vybavení), meziobecní spolupráce.

Zdroje:

- ročenky obce
- Program rozvoje obce Vikýřovice 2021-2026
- Politika územního rozvoje České republiky, ve znění Aktualizací č. 1, 2 a 3, Ministerstvo pro místní rozvoj ČR, Ústav územního rozvoje, 2019
- Strategie regionálního rozvoje ČR 2021+, Ministerstvo pro místní rozvoj ČR, 2019
- Průzkumy a rozbor obce Vikýřovice, Ing. arch. Vladimír Dujka, leden 2010
- metodické doporučení Ministerstva školství, mládeže a tělovýchovy.